




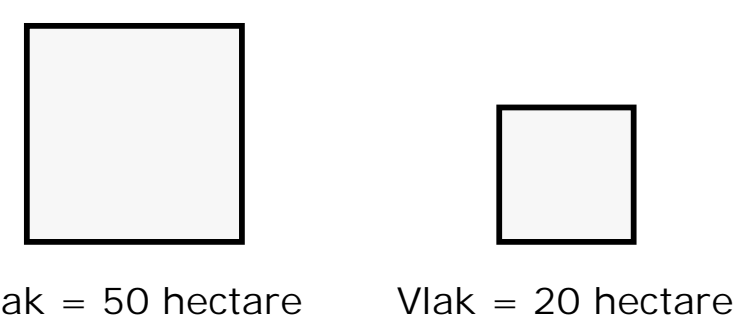


1. Hoevelakense bos
2. Verbinding Bloedaal/Stoutenburg en De Schammer
3. Heiligenbergerbeek/Centraal buitengebied
4. Voormalige robuuste verbindingzone
5. Groenbuffer Vathorst Noord
6. Schoolsteegbosjes/Langsteeg

-  Prioriteringsgebieden
-  Prioriteringsgebieden (inclusief water)
-  Rubuuste verbinding
-  Gemeentegrens
-  Provinciegrens



Dienst Landelijk Gebied werkt vandaag aan het landschap van morgen

Bronnen: © 2011, Dienst voor het Kadaster en de openbare registers, Apeldoorn
 Copyright Dienst Landelijk Gebied 2012. Aan deze kaart kunnen geen rechten worden ontleend.

A0 - schaal 1: 25.000

RWS Hoevelaken
 Visiekaart bos- en natuurcompensatie

22 januari 2013
 RWS_Visiekaart_Bos_ en Natuurcompensatie_20130102_01a.mxd

